

«УТВЕРЖДАЮ»

Заведующий

МДОУ «Детский сад № 5»

_____ О.А. Собинова

« ____ » _____ 2022 г.

СОГЛАСОВАНО

Начальник центра дорожного
и технического надзора пропаганды
безопасности дорожного движения
ГИБДД УМВД России по
Ярославской области

_____ О. С. Виноградов

СОГЛАСОВАНО

Директор департамента образования
мэрии города Ярославля
_____ Е.А. Иванова

ПАСПОРТ

дорожной безопасности

муниципального дошкольного образовательного учреждения

«Детский сад № 5»

2022 год

Общие сведения

муниципальное дошкольное образовательное учреждение «Детский сад № 5»

Тип ОУ: муниципальное учреждение

Местонахождение ОУ: г. Ярославль, ул. Спортивная, д.13

Фактический адрес ОУ: 150006, г. Ярославль, ул. Спортивна, д.13

Руководители ОУ:

Заведующий	<u>Собинова О.А.</u>	<u>46-22-34</u>
	(фамилия, имя, отчество)	(телефон)
Старший воспитатель	<u>Захарова С.Э., Незнамова Н.С.</u>	<u>46-22-34</u>
	(фамилия, имя, отчество)	(телефон)

Ответственные сотрудники муниципального органа управления образованием:

Начальник отдела дополнительного
образования и воспитательной работы
департамента образования мэрии

г.Ярославля	<u>Абрамова Елена Германовна</u>	<u>40-51-19</u>
(должность)	(фамилия, имя, отчество)	(телефон)

Главный специалист отдела дополнительного
образования и воспитательной работы
департамента образования мэрии

г. Ярославля	<u>Новак Дарья Александровна</u>	<u>40-51-18</u>
(должность)	(фамилия, имя, отчество)	(телефон)

Ответственные от центра ДиТН ПБДД ГИБДД УМВД России по Ярославской области:

Заместитель начальника
центра подполковник
полиции

(должность)	<u>Штанов Сергей Вадимович</u>	<u>78-49-00</u>
-------------	--------------------------------	-----------------

Начальник отделения ПБДД
центра майор полиции

(должность)	<u>Бушуева Татьяна Игоревна</u>	<u>78-49-88</u>
-------------	---------------------------------	-----------------

Старший инспектор ПБДД
центра майор полиции

	<u>Киселев Сергей Валентинович</u>	<u>78-49-29</u>
--	------------------------------------	-----------------

(фамилия, имя, отчество)

(телефон)

Количество воспитанников 240

Наличие уголка по БДД в группах

(если имеется, указать место расположения)

Наличие кабинета по БДД нет

(если имеется, указать место расположения)

Наличие автоплощадок по БДД разметка

Наличие автобуса в ОУ (школьного) или любого другого, предназначенного для перевозки обучающихся (воспитанников) нет

(при наличии автобуса)

Владелец автобуса нет

(ОУ, муниципальное образование и др.)

Время работы ОУ: 7:00-19:00

Время приема воспитанников в ОУ: 7:00-8:00

Время ухода воспитанников из ОУ

с родителями (или законными представителями): 17:00 – 19:00

Телефоны оперативных служб:

Единая служба спасения 101, 112;

Отдел полиции Фрунзенский УМВД России по г. Ярославлю 48-80-80;

Скорая медицинская помощь: 03. ГУЗ Станция скорой помощи: (4852) 45-14-04;

Главная дежурная служба мэрии: (4852) 40-40-40, (4852) 40-40-41;

МУ «Центр гражданской защиты» города Ярославля: (4852) 30-55-55;

Приложения.

1. Образцы схем муниципального дошкольного образовательного учреждения:

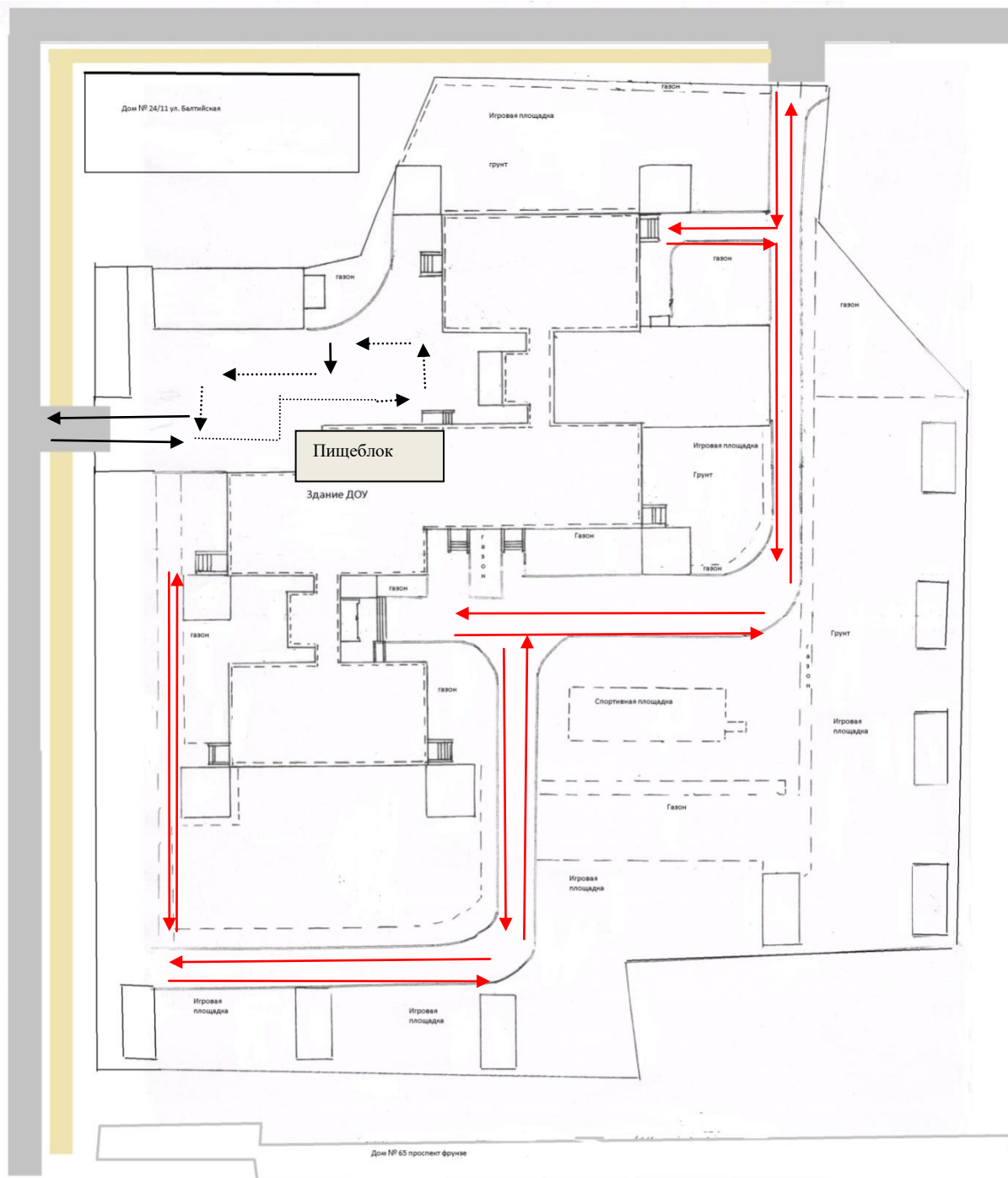
1.1. План – схема района расположения ОУ, пути движения транспортных средств, воспитанников их родителей (или законных представителей);

1.2. План-схема организации дорожного движения в непосредственной близости от ОУ с размещением соответствующих технических средств, маршруты движения воспитанников их родителей (или законных представителей) и расположение парковочных мест;

1.3. План – схема путей движения транспортных средств к местам разгрузки/погрузки и рекомендуемых безопасных путей передвижения воспитанников их родителей (или законных представителей) по территории ОУ.

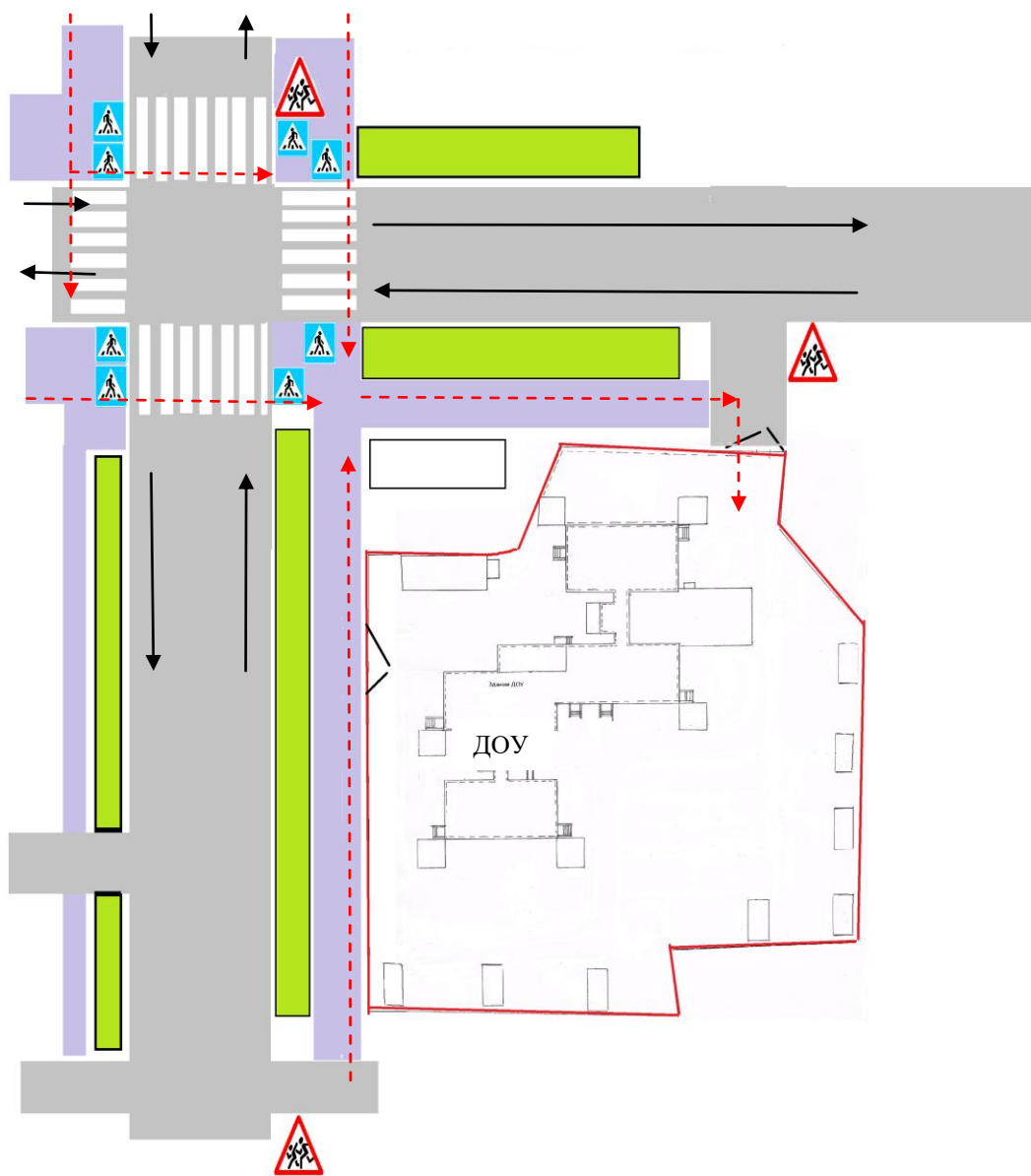
2. Пояснительная записка к паспорту дорожной безопасности муниципального дошкольного образовательного учреждения.

План-схема движения транспортных средств к местам погрузки / разгрузки и рекомендуемые пути передвижения обучающихся по территории дошкольного образовательного учреждения



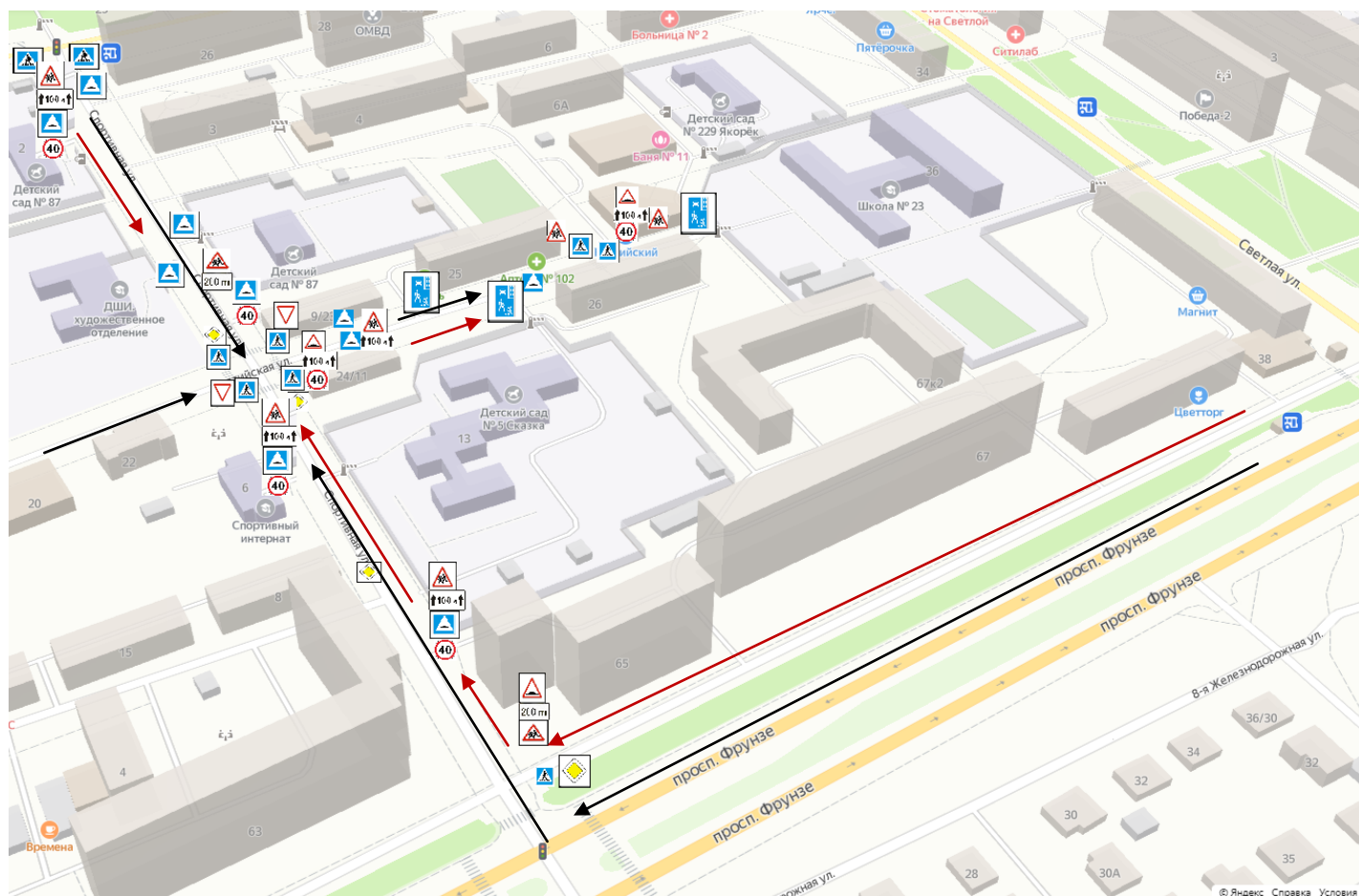
- тротуар
- дорога
- - направление движение грузовых машин за территорией ДОУ
- - движение грузовых машин на территории ДОУ
- - передвижение обучающихся ДОУ

План-схема организации дорожного движения в непосредственной близости от дошкольного образовательного учреждения с размещением соответствующих технических средств, маршруты движения обучающихся и расположением парковочных мест.



- газон
- проезжая часть
- тротуар
- огражденная территория ДОУ
- направление движения транспортного потока
- направление движения детей от остановок маршрутных транспортных средств

План-схема района расположения ДОУ, пути движения транспортных средств и обучающихся



- Спортивная, д.13 – здание ДОУ
- ▶ - движение обучающихся к пунктам остановок маршрутных транспортных средств
- ▶ - движение транспортных средств
- жилая застройка
- проезжая часть

**Пояснительная записка
к паспорту дорожной безопасности
муниципального дошкольного образовательного учреждения**

Паспорт дорожной безопасности муниципального дошкольного образовательного учреждения (далее – Паспорт) предназначен для отображения информации о муниципальном дошкольном образовательном учреждении «Детский сад № 5» (далее – ОУ) с точки зрения обеспечения безопасности воспитанников, их родителей (или законных представителей) на этапах их перемещения «дом – ОУ – дом», для использования педагогическим составом и сотрудниками Госавтоинспекции в работе по разъяснению безопасного передвижения и поведения воспитанников на улично-дорожной сети вблизи ОУ и на маршруте «ОУ – дом», для подготовки мероприятий по предупреждению детского дорожно-транспортного травматизма.

Паспорт ведется ответственным сотрудником муниципального дошкольного образовательного учреждения совместно с сотрудниками отдела ГИБДД УМВД России по г. Ярославлю, которые оказывают помощь в разработке Паспорта, а также при внесении необходимых изменений в отдельные разделы Паспорта (схемы, перечни мероприятий по предупреждению ДТП с участием обучающихся). Сотрудники отдела ГИБДД УМВД России по г. Ярославлю в рамках консультаций предоставляют образовательным учреждениям предварительно проработанную (с обозначением пешеходных переходов, дорожных знаков и др.) план-схему района расположения ОУ. Полученная схема дорабатывается, обозначаются пути движения транспортных средств, воспитанников их родителей (или законных представителей) в/из образовательного учреждения, и переносятся в Паспорт ответственными сотрудниками дошкольных образовательных учреждений.

Оригинал Паспорта хранится в ОУ, копия - в контрольно-наблюдательном деле в подразделении ГИБДД УМВД России по г. Ярославлю.